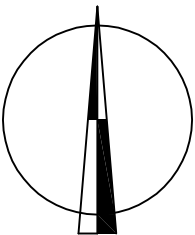
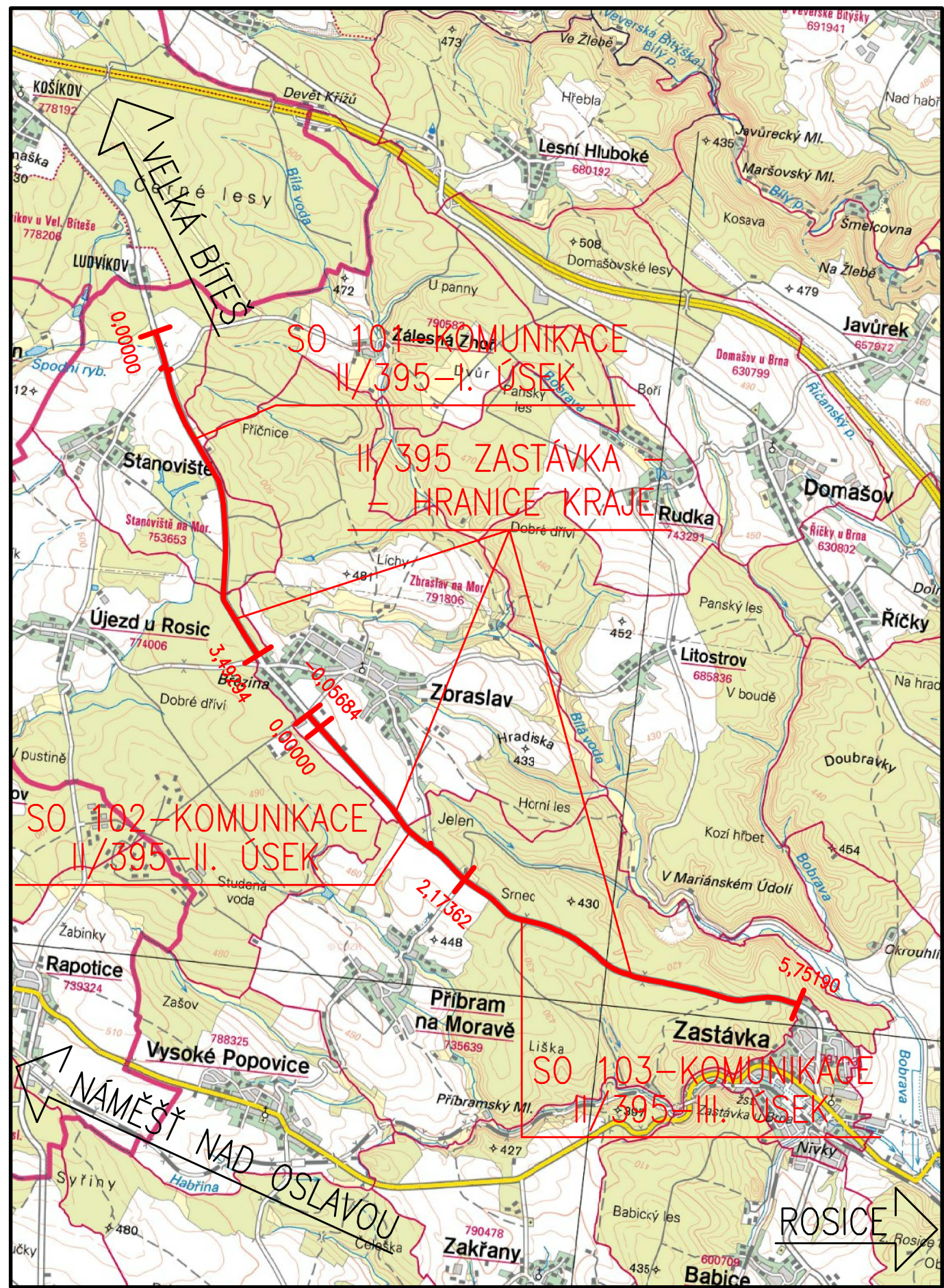
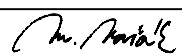

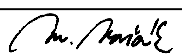



CELKOVÁ SITUACE STAVBY M 1:50 000



SOUŘADNÝ SYSTÉM: S - JTSK
VÝŠKOVÝ SYSTÉM: B.p.v.

OZNAČENÍ		POPIS ZMĚNY		DATUM	PODPIS
HIP		ZODP. PROJEKTANT	VYPRACOVAL	KONTROLOVAL	
		ING. MARTIN VAŠÁK	ING. MIROSLAV TOBEK	ING. MARTIN VAŠÁK	
					
INVESTOR: SÚS Jihomoravského kraje, p.o., Žerotínovo nám. 3/5, 601 82 BRNO					
KRAJ: JIHMORAVSKÝ		ORP: ROSICE	KATASTR: ZBRASLAV NA MOR. / PŘÍBRAM NA MOR.		
STAVBA:					
II/395 ZASTÁVKA - HRANICE KRAJE					
ČÁST:					
SOUHRNNÉ ŘEŠENÍ STAVBY					
PŘÍLOHA:					
CELKOVÁ SITUACE STAVBY					
 IM-PROJEKT, Inženýrské a mostní konstrukce, s.r.o. Vodní 1, 602 00 BRNO tel: 533 446 080-2 fax: 533 446 089 im-projekt@im-projekt.cz www.im-projekt.cz				FORMÁT	2 x A4
				DATUM	KVĚTEN 2014
				STUPEŇ	DŮR/DSP
				ČÍSLO ZAK.	2013436+2013437
				MĚŘÍTKO	1:50 000
ČÍSLO PŘÍLOHY:				ČÍSLO PARÉ:	
B.1					

Dokumentaci lze užívat pouze ve smyslu příslušné smlouvy o dílo výkres, či jeho část, může být kopírován nebo jiným způsobem rozšiřován pouze po předchozím souhlasu IM-Projekt, Inženýrské a mostní konstrukce, s.r.o.

Dokumentaci lze užívat pouze ve smyslu příslušné smlouvy o dílo výkres, či jeho část, může být kopírován nebo jiným způsobem rozšiřován pouze po předchozím souhlasu IM-Projekt, Inženýrské a mostní konstrukce, s.r.o.